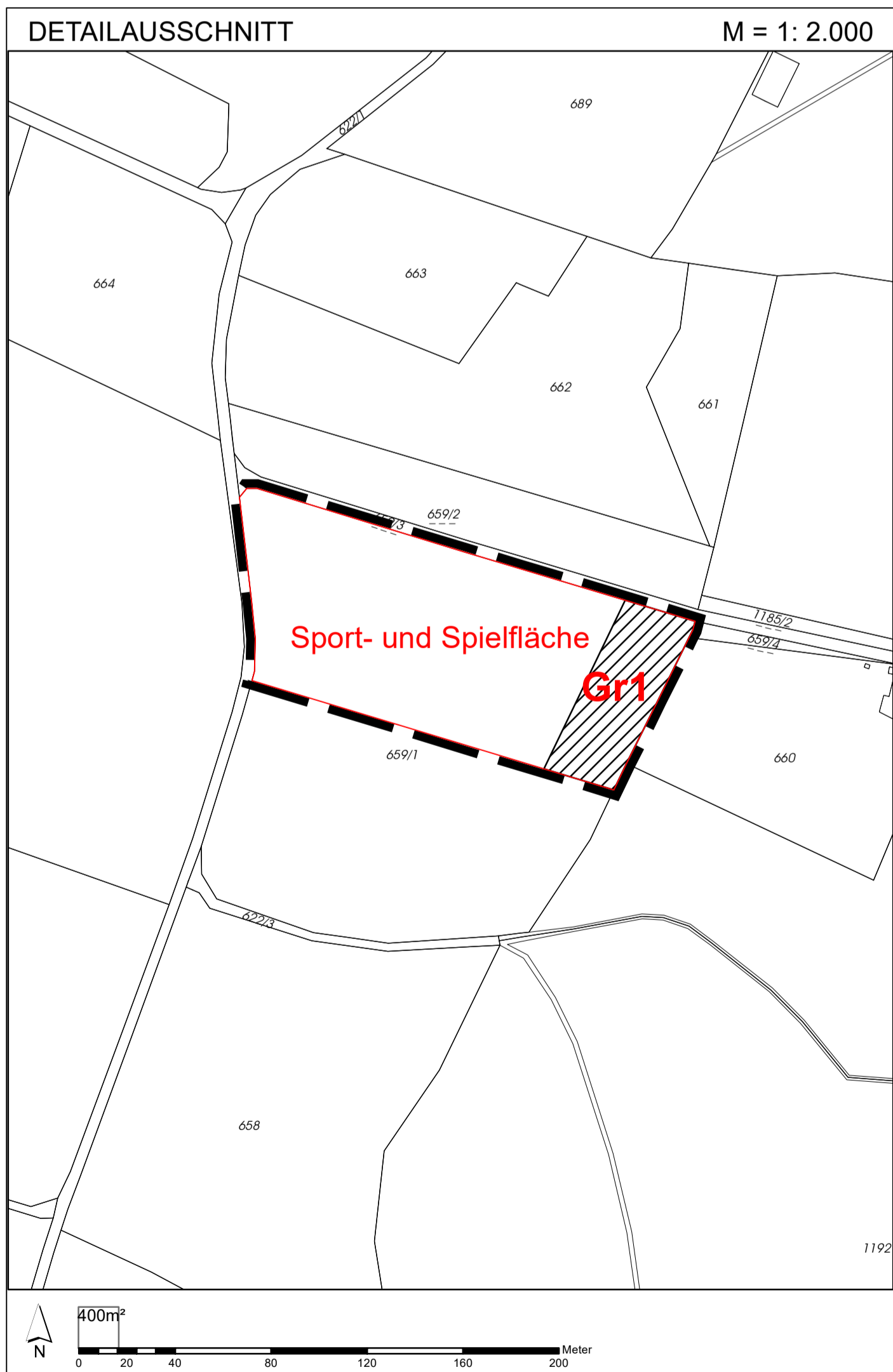
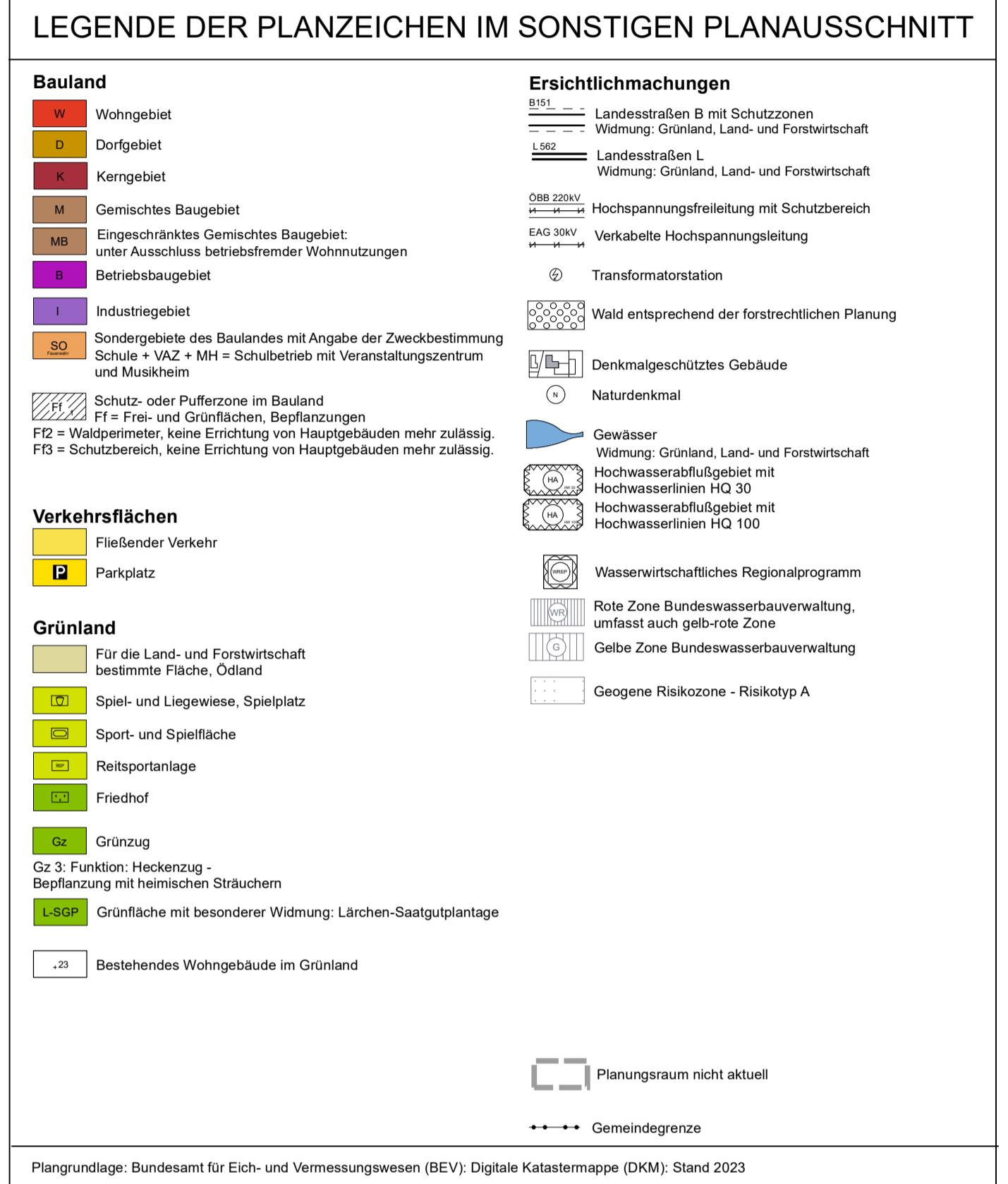

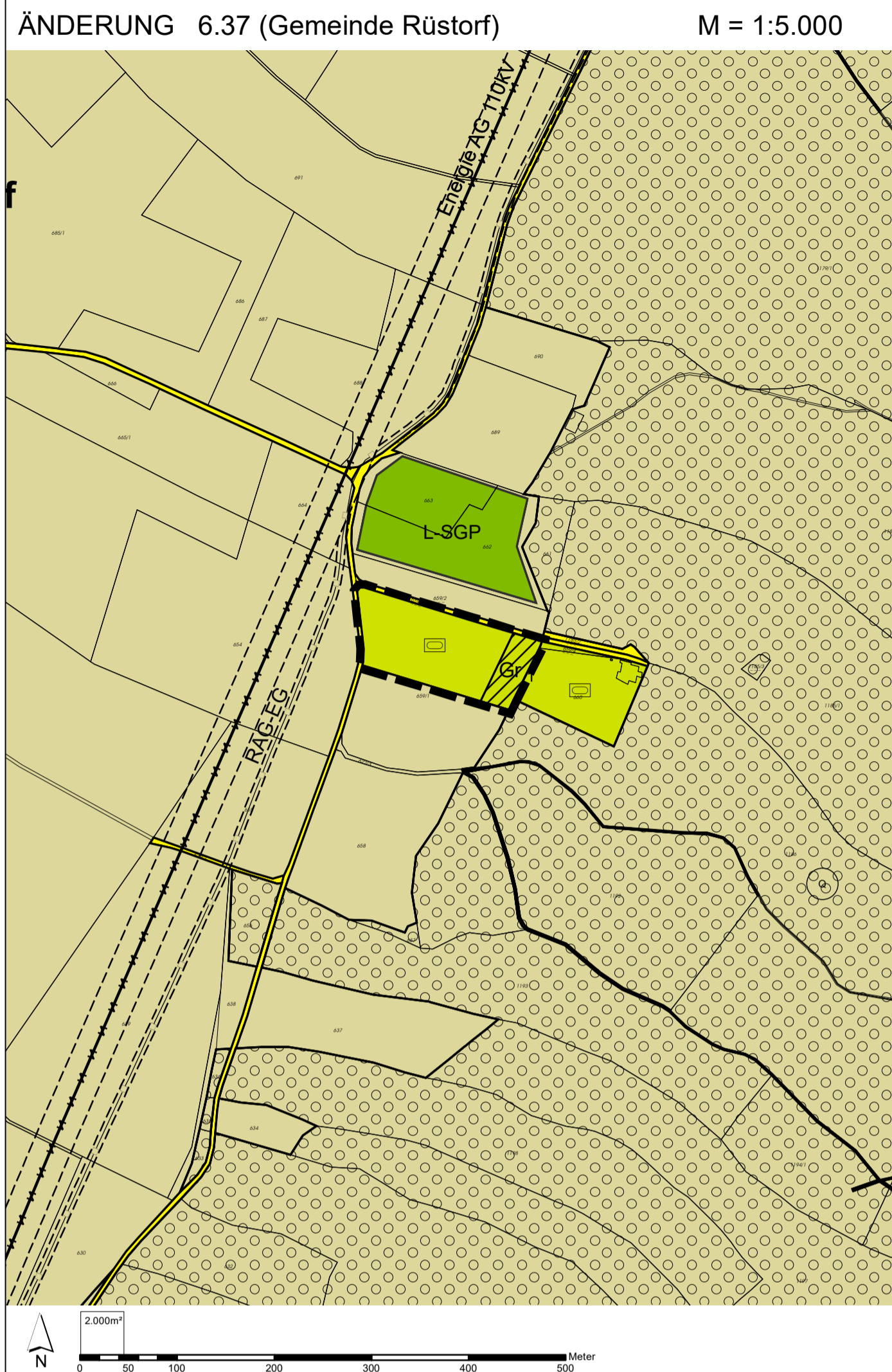
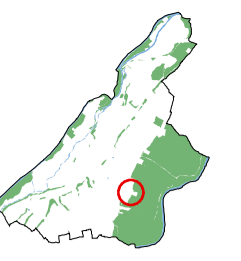


FLÄCHENWIDMUNGSPLAN GEMEINDE RÜSTORF

TEIL A: FLÄCHENWIDMUNGSTEIL NR. 6 / 2014
ÄNDERUNG NR. 6.37

Anlage 1



Plandatum: 13.3.2026

PLANVERFASSER

DIPL.-ING. DR. CHRISTOPH HAUSER
Ingenieurbüro für Landschaftsplanung
4840 Vöcklabruck, Telefunkenstraße 2

Amtssignatur Gemeinde

Amtssignatur Aufsichtsbehörde